

textová část odůvodnění

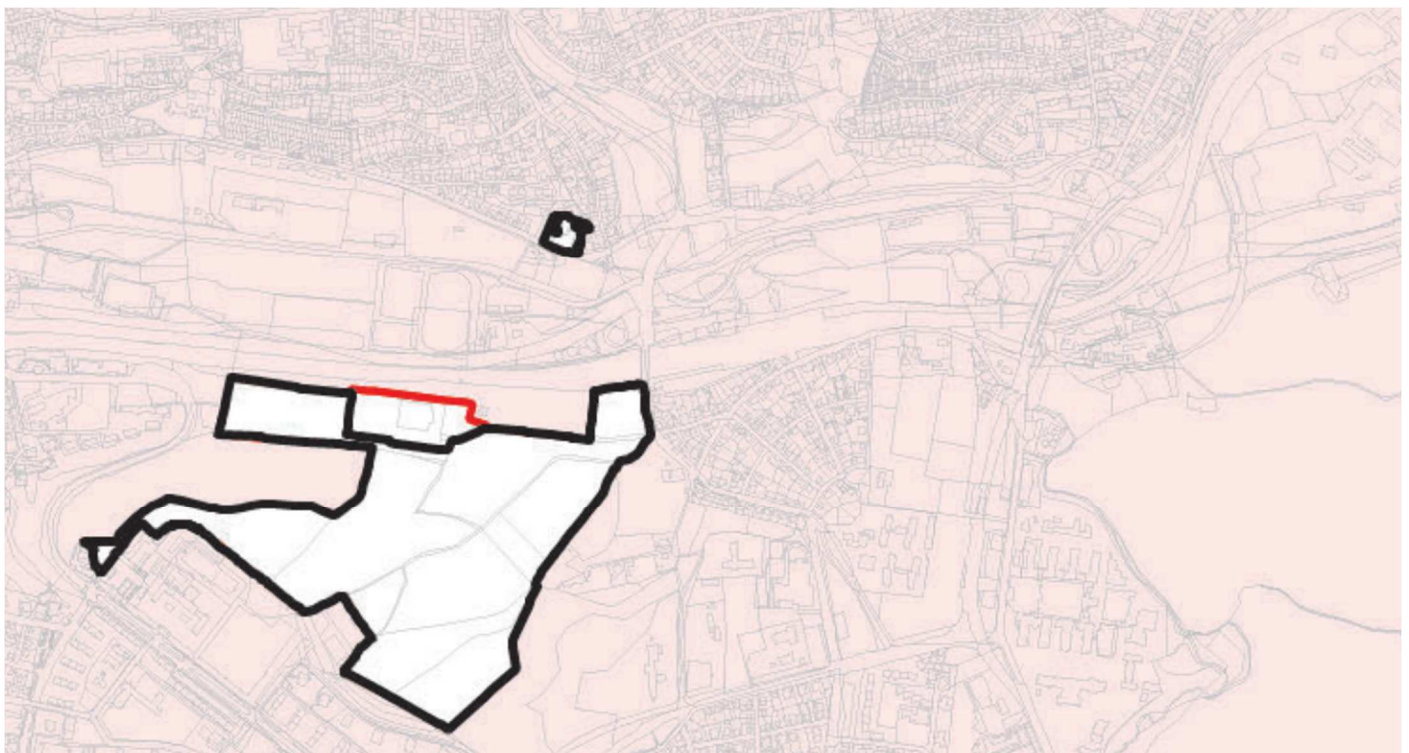
příloha č. 10 kapitoly 1 odůvodnění - Rozdílová schémata
úprav na základě veřejného projednání



IPR
PRAHA

Územní plán hl. m. Prahy

METROPOLITNÍ PLÁN



Upravený návrh

 Zastavěné území

Návrh pro veřejné projednání

 Zastavěné území

Podkladní vrstvy

 Katastr nemovitostí

 Hranice Prahy



Upravený návrh

Hranice zastavěného území

Nově v zastavěném území

Pozemky v intravilánu nepodléhající výjimkám uvedeným v § 58 odst. 2 stavebního zákona

Zastavěné stavební pozemky

Proluky

Přilehlé komunikace - samostatně (jinak vyznačeno v rámci ostatních kategorií)

Veřejná prostranství

Obklopené pozemky

Nově mimo zastavěné území

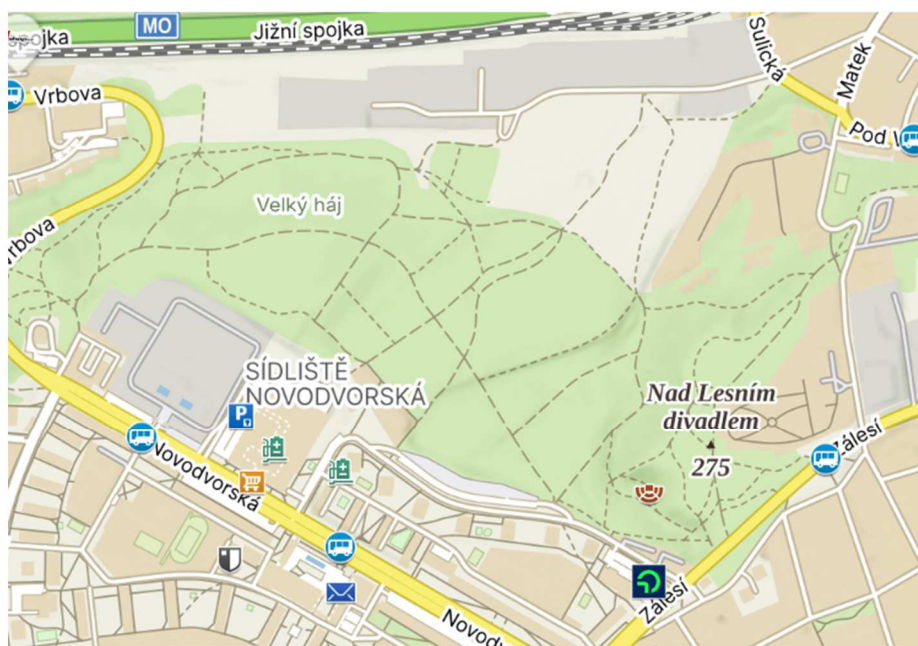
Pozemky v intravilánu podléhající výjimkám uvedeným v § 58 odst. 2 stavebního zákona

Pozemky mimo intravilán, které nepodléhají § 58 odst. 2, písm. a) až e)

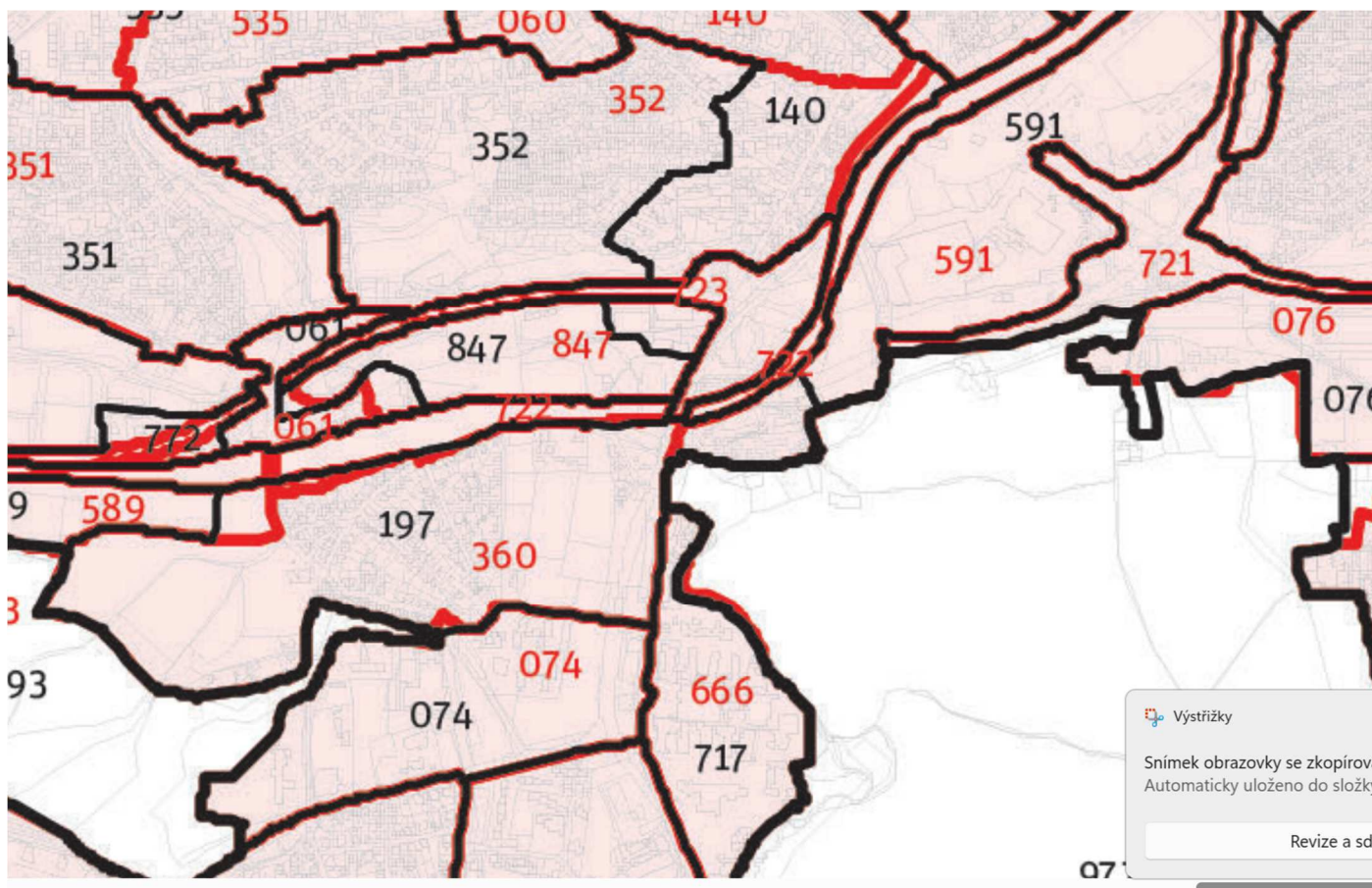
Podkladní vrstvy

Zastavěné území bez úprav

Hranice Prahy



Celou část Nad lesním divadlem zastavět.



Upravený návrh pro opakované veřejné projednání

☐ Lokality

☐ Zastavitelné území

Návrh pro veřejné projednání

☐ Lokality

☐ Zastavitelné území

Podkladní vrstvy

☐ Katastr nemovitostí

☐ Hranice Prahy




Upravený návrh

 Zastavitelné území

 Lokality

 Zahrada

 Park ve volné zástavbě

Návrh pro veřejné projednání

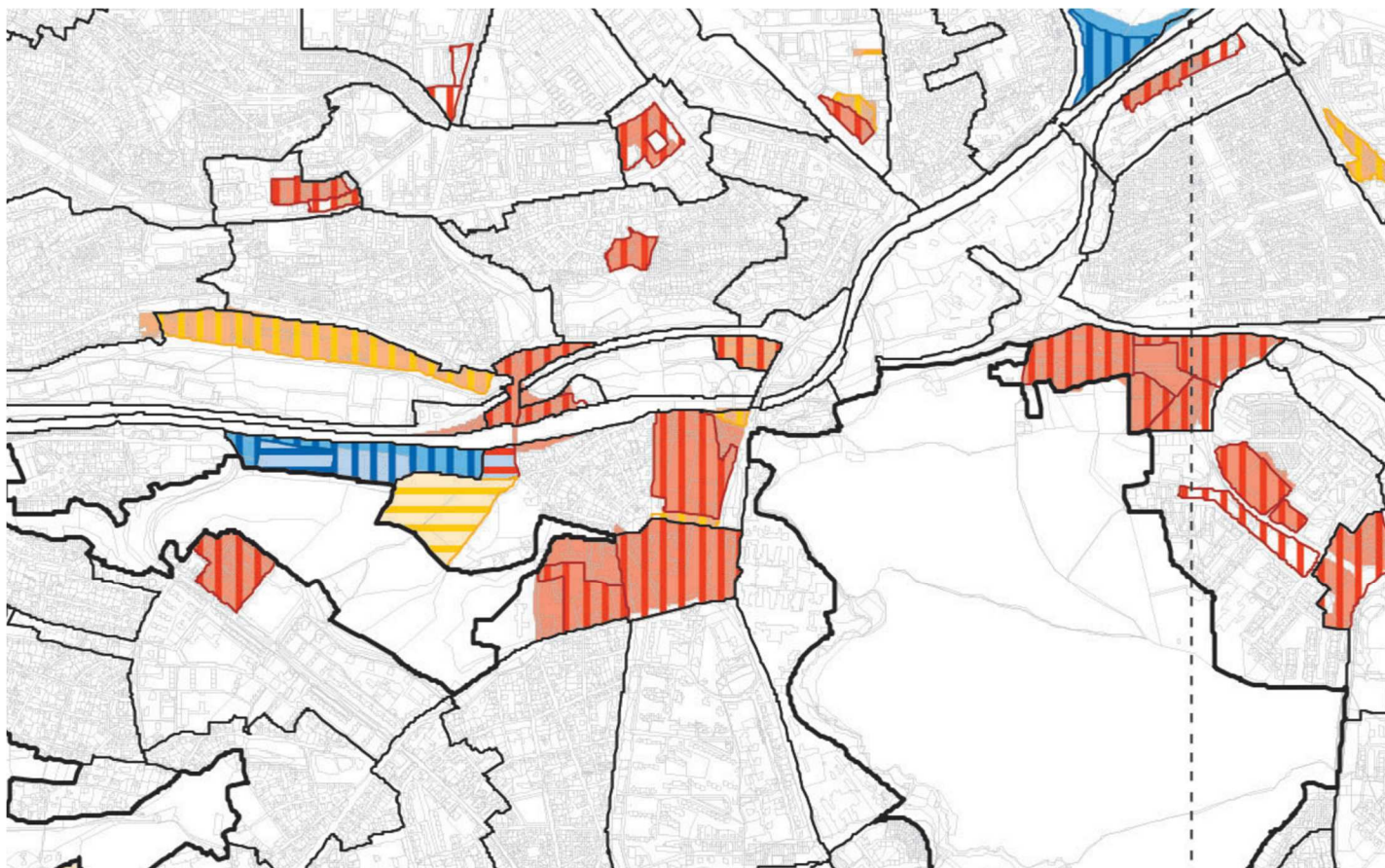
 Zahrada

 Park ve volné zástavbě








Podkladní vrstvy

 Katastr nemovitostí







 Hranice hl. m. Prahy



Upravený návrh

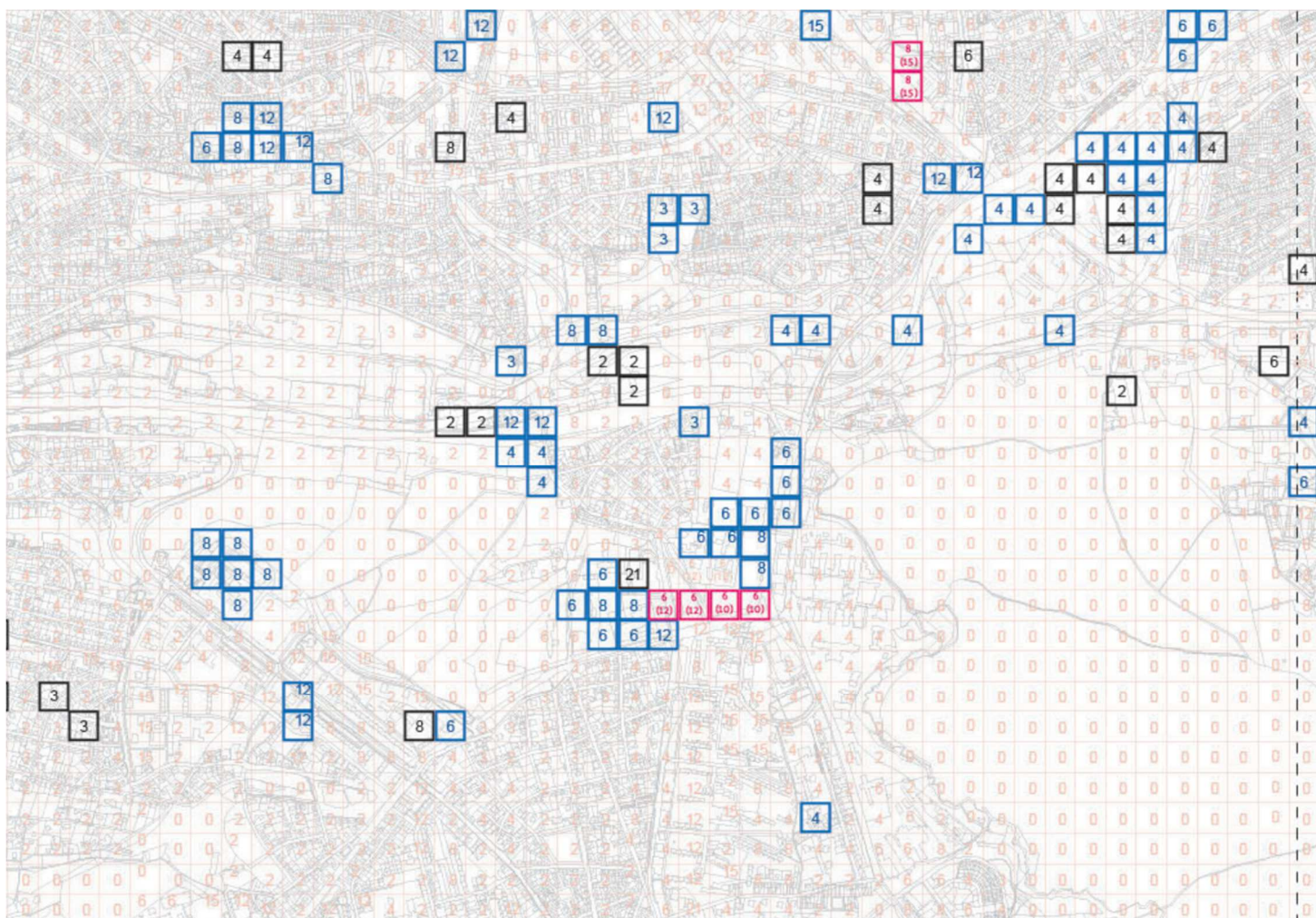
-  Zastavitelné území
-  Rozvojové plochy s obytným využitím
-  Rozvojové plochy s produkčním využitím
-  Rozvojové plochy s rekreačním využitím
-  Transformační plochy s obytným využitím
-  Transformační plochy s produkčním využitím
-  Transformační plochy s rekreačním využitím

Návrh pro veřejné projednání

-  Rozvojové plochy s obytným využitím
-  Transformační plochy s obytným využitím
-  Rozvojové plochy s produkčním využitím
-  Transformační plochy s produkčním využitím
-  Rozvojové plochy s rekreačním využitím
-  Transformační plochy s rekreačním využitím

Podkladní vrstvy

-  Hranice Prahy
-  Katastr nemovitostí
-  Lokality



Upravený návrh

 Plocha výškové regulace upravená

6 6 6 Počet RNP změněno

Návrh pro veřejné projednání

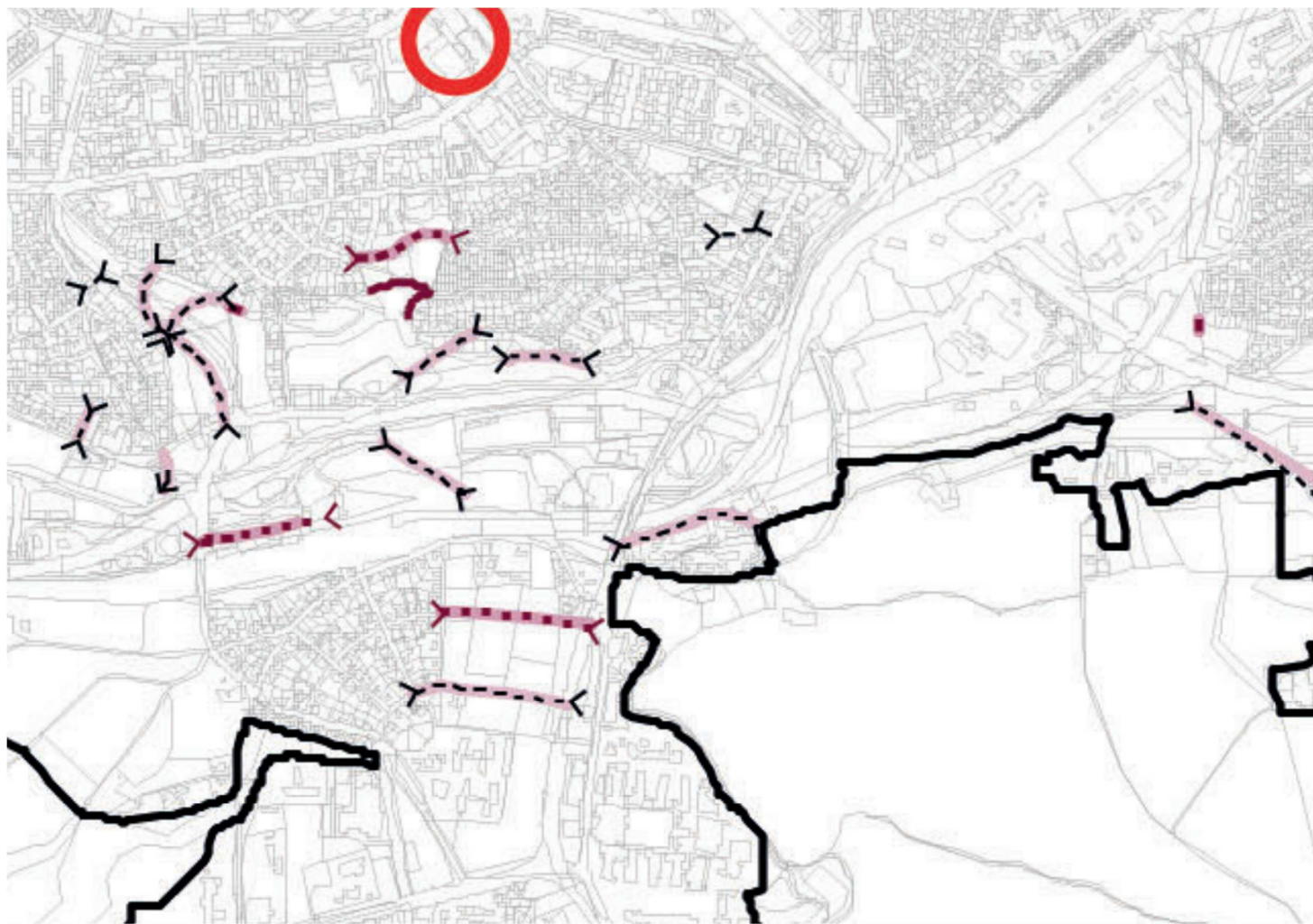
 Plocha výškové regulace

6 Počet RNP nezměněno

Podkladní vrstvy

 Katastr nemovitostí

 Hranice Prahy



Upravený návrh pro opakované veřejné projednání

	Zastavitelné území
	Pěší propojení dvou bodů
	Pěší napojení
	Náměstí vymezené bodem
	Parkově upravená část náměstí
	Náměstí vymezené plochou
	Uliční propojení dvou bodů
	Uliční napojení
	Uliční propojení pevnou trasou
	Ulice vymezená linií
	Komunikace mimo veřejná prostranství
	Komunikace v parku ve volné zástavbě
	Vybraná síť cest v městských parcích

Návrh pro veřejné projednání

	Pěší prostupnost (návrh)
	Ulice (návrh)
	Náměstí vymezené bodem
	Náměstí vymezené plochou

Podkladní vrstvy

	Katastr nemovitostí
	Hranice Prahy

Upravený návrh

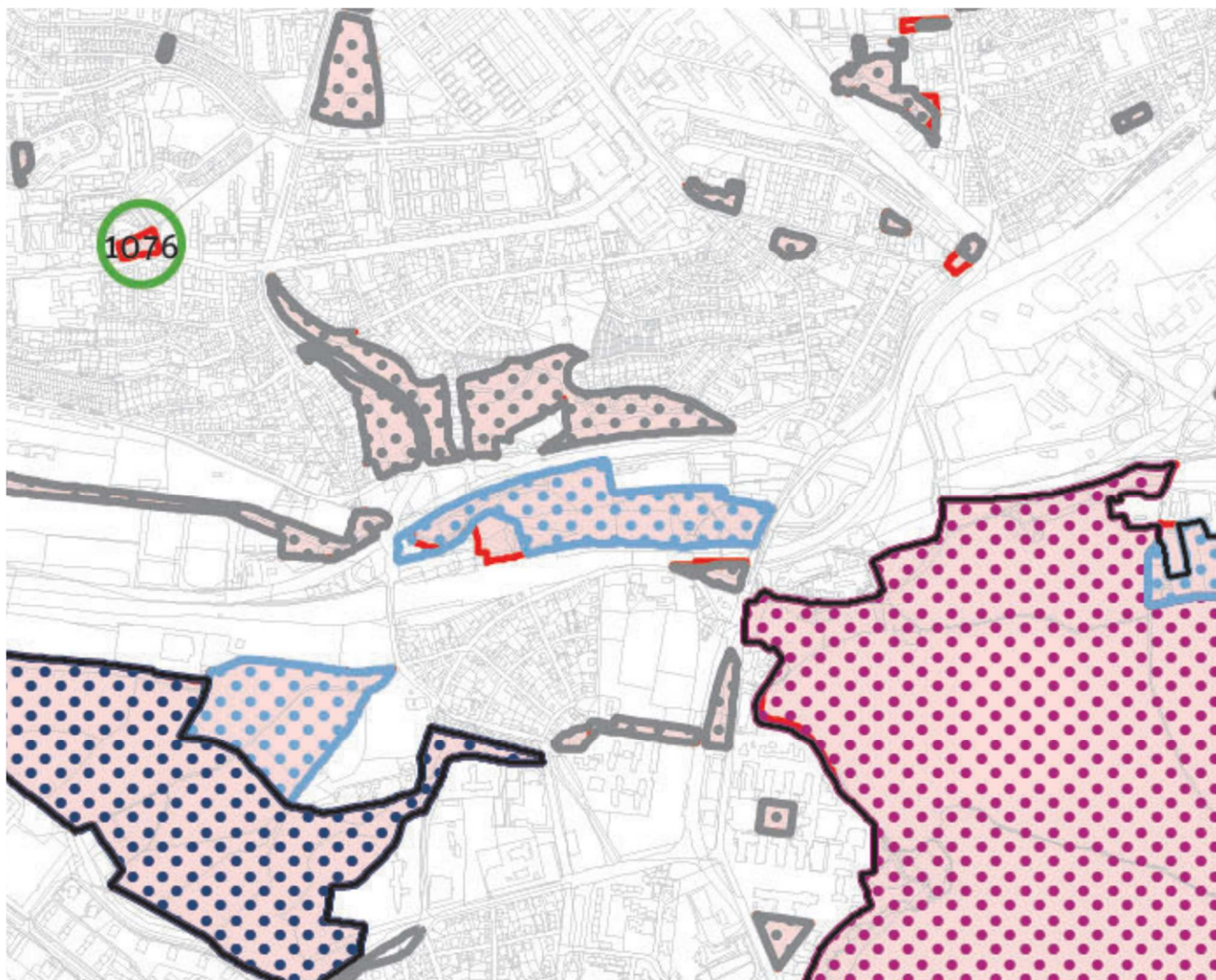
	Zastavitelné území
	Metropolitní park
	Čtvrťový park
	Lokalitní park
	Místní park
	Parky vymezené bodem

Návrh pro veřejné projednání

	Parky plochou
	Parky vymezené bodem

Podkladní vrstvy

	Hranice hl. m. Prahy
	Katastr nemovitostí










Upravený návrh pro opakované veřejné projednání

	Zastavitelné území
	Nezastavitelná rozvojová plocha s přírodním využitím
	Nezastavitelná rozvojová plocha s rekreačním využitím
	Nezastavitelná rozvojová plocha s produkčním využitím
	Nezastavitelná transformační plocha s přírodním využitím
	Nezastavitelná transformační plocha s rekreačním využitím
	Nezastavitelná transformační plocha s produkčním využitím

Návrh pro veřejné projednání



	nezastavitelné TR plochy s produkčním v.
	nezastavitelné TR plochy s přírodním v.
	nezastavitelné TR plochy s rekreačním v.


Podkladní vrstvy

	Katastr nemovitostí
	Hranice Prahy




Upravený návrh pro opakované veřejné projednání

-  Zastavitelné území
-  Plochy podrobnějšího strukturálního členění v nestavebních blocích a otevřené krajiny, které změnilý typ

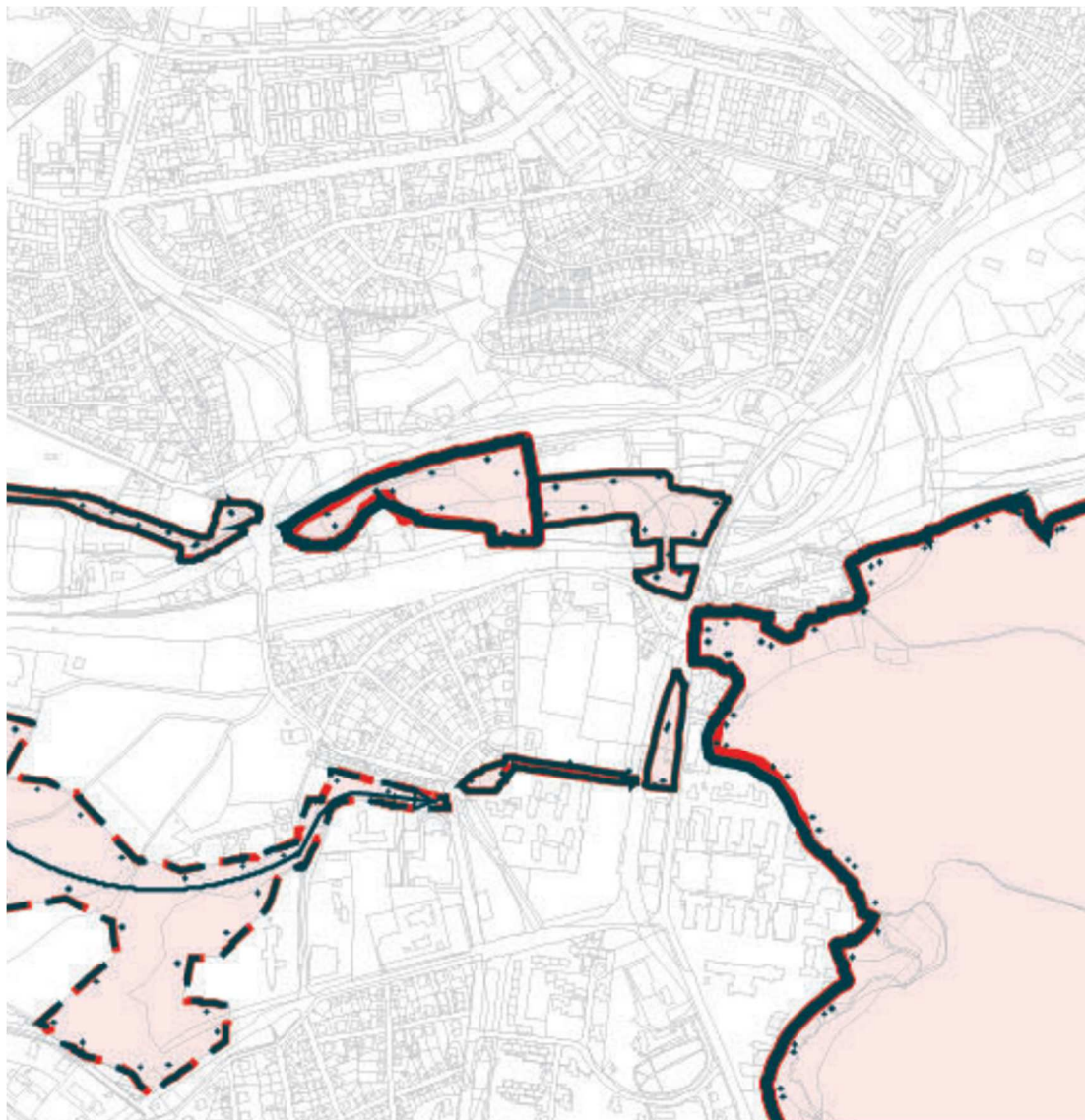
-  Plochy podrobnějšího strukturálního členění v nestavebních blocích a otevřené krajiny

Návrh pro veřejné projednání

-  Plochy podrobnějšího členění v nestavebních blocích a otevřené krajiny

Podkladní vrstvy

-  Katastr nemovitostí
-  Hranice Prahy



Upravený návrh

	Nadregionální biocentrum v přesných hr.
	Nadregionální biokoridor v přesných hr.
	Nadregionální biokoridor v prostoru k upř.
	Regionální biocentrum v přesných hr.
	Regionální biocentrum v prostoru k upř.
	Regionální biokoridor v přesných hranicích
	Regionální biokoridor v prostoru k upř.
	Lokální biocentrum v přesných hranicích
	Lokální biocentrum v prostoru k upřesnění
	Lokální biokoridor v přesných hranicích
	Lokální biokoridor v prostoru k upřesnění

Návrh pro veřejné projednání

	Biocentrum v přesných hranicích
	Biocentrum v prostoru k upřesnění
	Biokoridor v přesných hranicích
	Biokoridor v prostoru k upřesnění

Podkladní vrstvy

	Katastr nemovitostí
	Hranice Prahy



Úpravený návrh pro opakované veřejné projednání

Bodová značka dopravní infrastruktury

- návrh
- územní rezerva

Liniová značka dopravní infrastruktury

- návrh
- územní rezerva

Plocha, koridor dopravní infrastruktury

- ▨ územní rezerva
- ▨ návrh

Návrh pro veřejné projednání

Bodová značka dopravní infrastruktury

- návrh
- územní rezerva

Liniová značka dopravní infrastruktury

- návrh
- územní rezerva

Plocha, koridor dopravní infrastruktury

- návrh
- územní rezerva

Podkladní vrstvy

- Katastr nemovitostí
- Hranice Prahy



Upravený návrh pro opakované veřejné projednání

Bodová značka technické infrastruktury

- návrh
- územní rezerva

Liniová značka technické infrastruktury

- návrh
- územní rezerva

Plocha, koridor technické infrastruktury

- ▨ návrh
- ▨ územní rezerva

Návrh pro veřejné projednání

Bodová značka technické infrastruktury

- návrh
- územní rezerva

Liniová značka technické infrastruktury

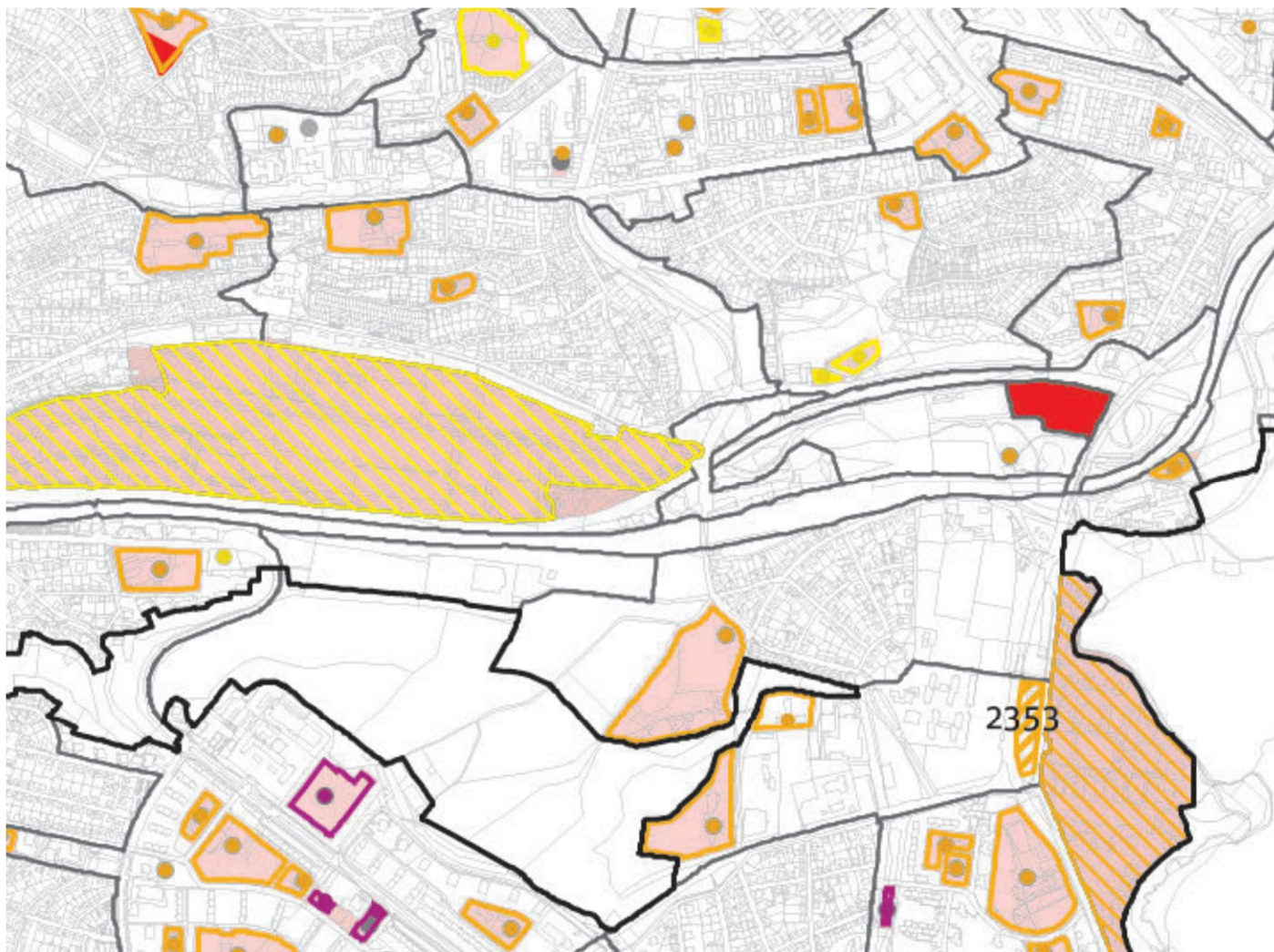
- návrh
- územní rezerva

Plocha, koridor technické infrastruktury

- návrh
- územní rezerva

Podkladní vrstvy

- Hranice Prahy
- Katastr nemovitostí



Upravený návrh

□ Zastavitelné území

Vybavenost - návrh bodem

- komerční vybavenost
- občanská vybavenost
- rekreační vybavenost

Vybavenost - návrh plochou

- komerční vybavenost
- občanská vybavenost
- rekreační vybavenost

Lokality vybavenosti

- komerční vybavenost
- občanská vybavenost
- rekreační vybavenost

Vybavenost - stav bodem

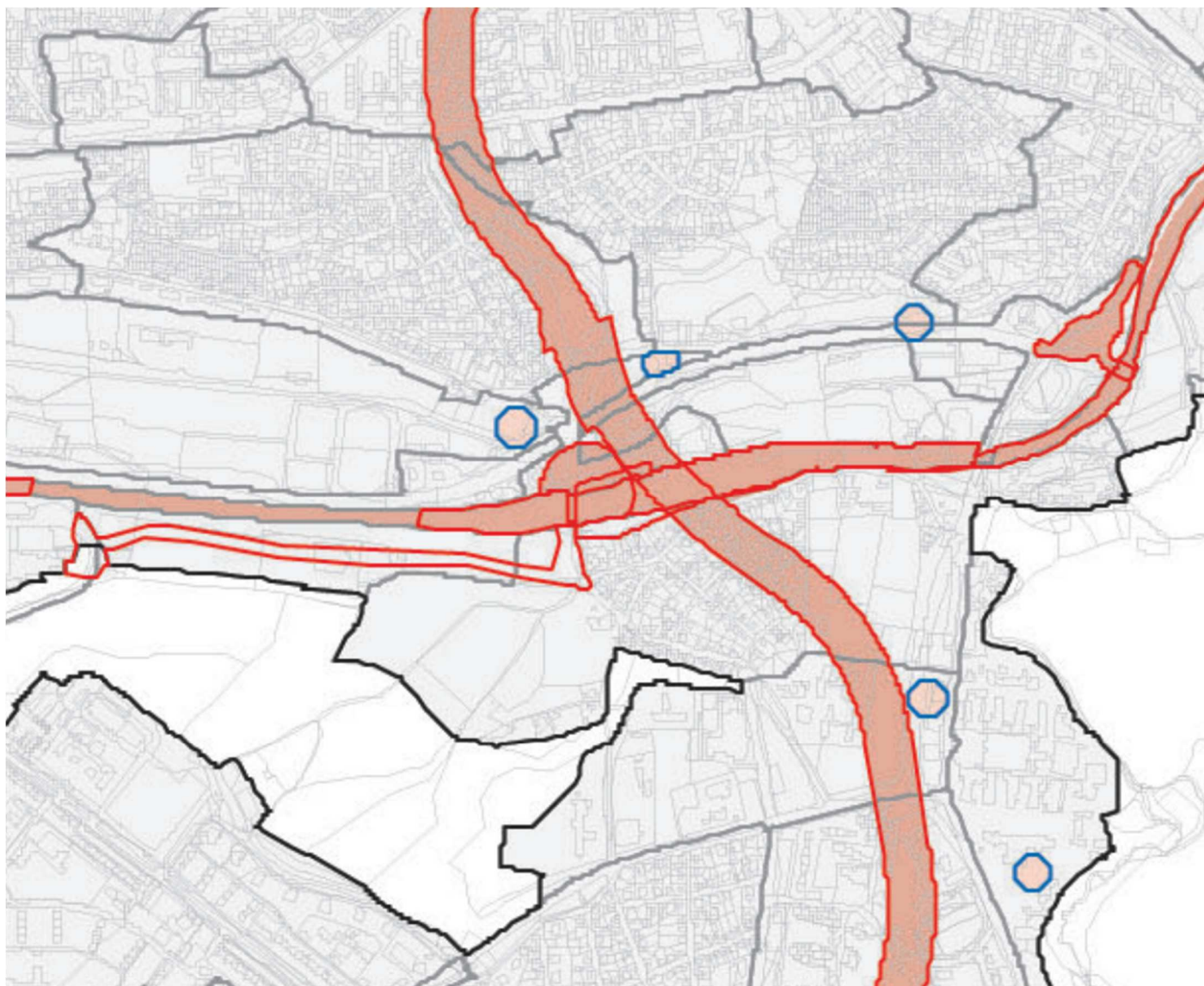
- komerční vybavenost
- občanská vybavenost
- ◆ občanská vybav. pro obranu a bezpečnost
- rekreační vybavenost

Vybavenost - stav bodem a plochou

- komerční vybavenost
- občanská vybavenost
- ◆ občanská vybav. pro obranu a bezpečnost
- rekreační vybavenost

Návrh pro veřejné projednání

- Vybavenost - návrh bodem
- Vybavenost - návrh plochou
- Lokality vybavenosti
- Vybavenost - stav bodem - komerční
- Vybavenost - stav bodem - občanská
- Vybavenost - stav bodem - pro obranu a b.
- Vybavenost - stav bodem - rekreační
- Vybavenost - stav bodem a plochou



Upravený návrh pro opakované veřejné projednání

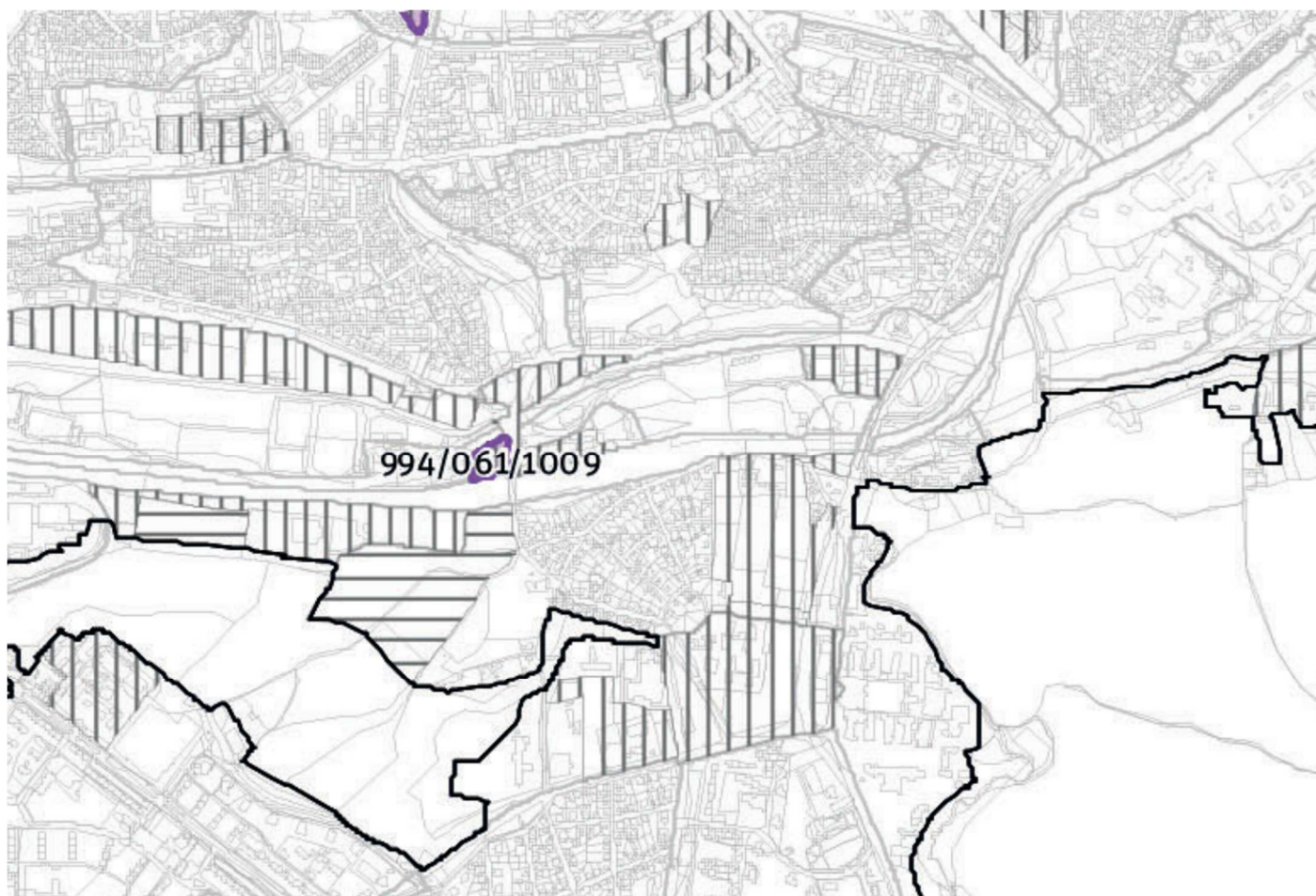
- VPS pro dopravní infrastrukturu
- VPS pro technickou infrastrukturu
- Stavby a opatření k zajišťování obrany a bezpečnosti státu
- VPO pro ochranu před povodněmi a jinými přírodními katastrofami

Návrh pro veřejné projednání




- VPS pro dopravní infrastrukturu
- VPS pro technickou infrastrukturu

Podkladní vrstvy

- Hranice Prahy
- Katastr nemovitostí
- Zastavitelné území



Upravený návrh pro opakované veřejné projednání

	Plochy podmíněné plánovací smlouvou
	Rozvojové plochy
	Transformační plochy

Návrh pro veřejné projednání

Podkladní vrstvy

	Hranice Prahy
	Hranice lokalit
	Zastavitelné území